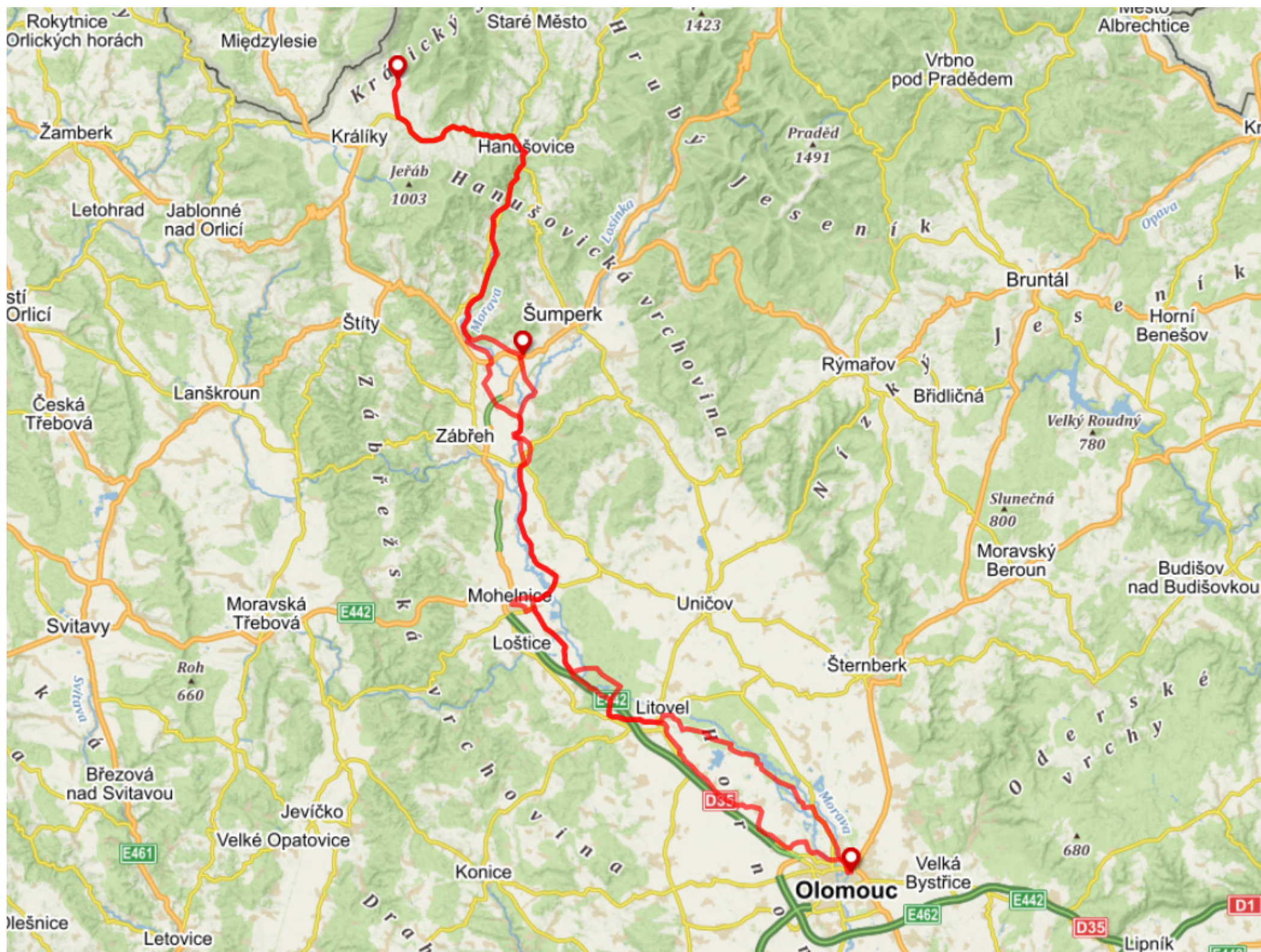
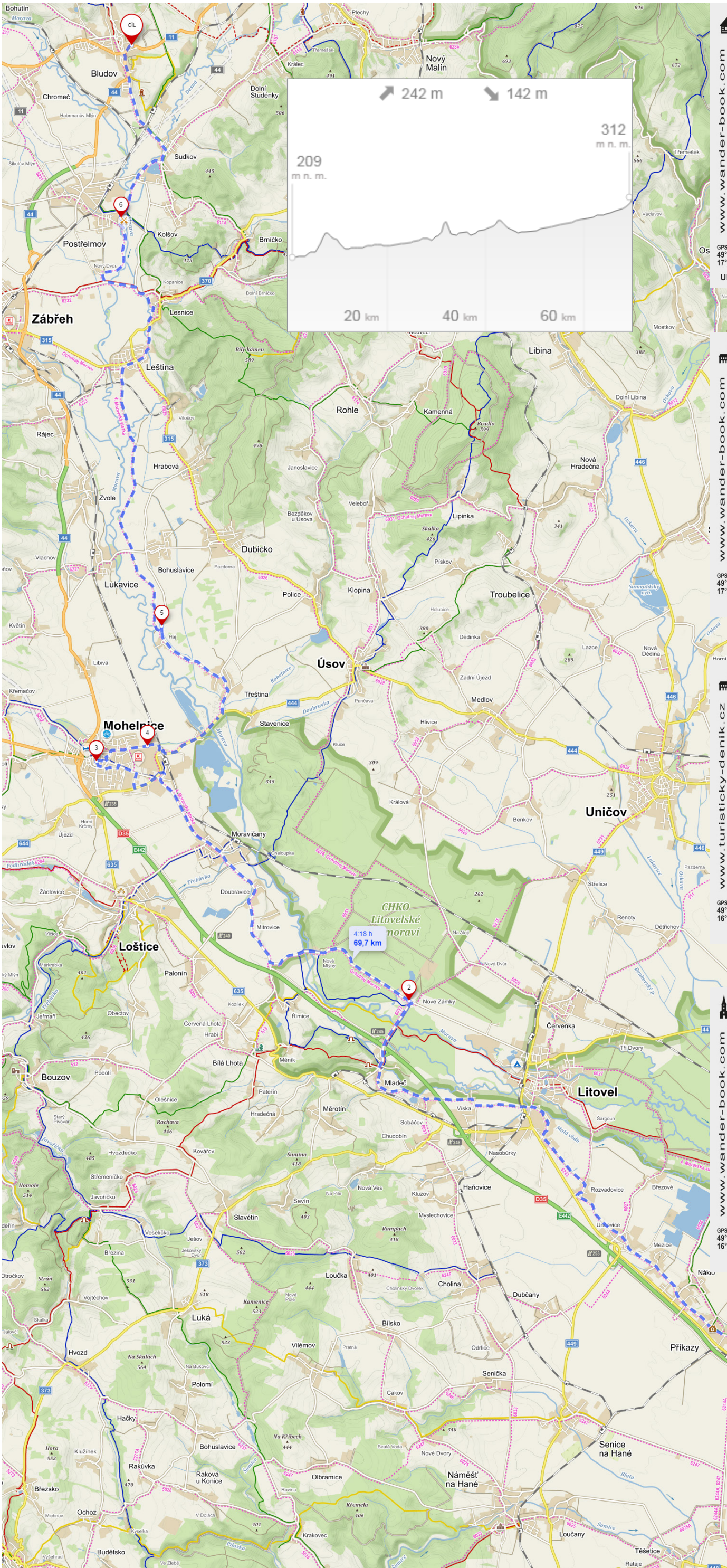


Moravská cyklostezka 2021



3. 6. 2021 – 75 km

Olomouc – Příkazy – Litovel – Mladeč – Moravičany – Mohelnice – Třeština – Leština – Postřelmov – Sudkov – Bludov



TURISTICKÁ VIZITKA CZ 1987
2

GPS: 49°38'42", 17°08'21"
Hanácké muzeum v přírodě v Příkazích
Ukázka života na hanáckém gruntu, unikátní soubor památkově chráněných stodol z 19. století

www.wander-book.com
585 967 310 www.mmv.cz

TURISTICKÁ VIZITKA CZ 933

GPS: 49°42'05", 17°04'32"
585 150 221
Litovel
www.litovel.eu
Královské město na řece Moravě pro svůj osobitý ráz přezdívané Hanácké Benátky

www.wander-book.com
Foto: Rudolf Roppek www.foto-ropek.cz

TURISTICKÁ VIZITKA CZ 1586
2

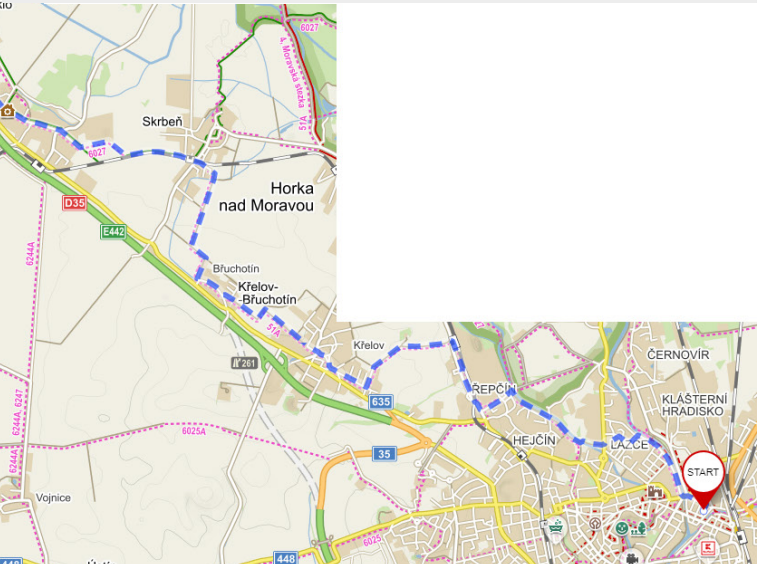
GPS: 49°46'36", 16°55'07"
583 430 915
Mohelnice
www.mohelnice.cz
Město mezi Hanou a Jeseníky s bohatou kulturní, sportovní i průmyslovou tradicí

www.turisticky-denik.cz
Foto: Kamila Motyčková www.fotobohemia.cz

TURISTICKÁ VIZITKA CZ 2808

GPS: 49°56'41", 16°56'30"
583 238 177
Bludov
www.bludov.cz
Obec v podhůří Jeseníků, založená na přelomu 12. a 13. století Bludem z Bludova

www.wander-book.com
Zámek, koupaliště, kulturní dům+č. lázně



4. 6. 2021 – 39 km

Bludov – Bohutín – Ruda nad Moravou – Bohdíkov – Raškov – Hanušovice – Vlaské – Malá Morava – Červený Potok – Dolní Morava



TURISTICKÁ VIZITKA CZ 1062

www.wander-book.com

Hanušovice
Město na soutoku řek Moravy a Branné v podhůří Jeseníků s tradicí vaření piva

GPS: 50°04'43", 16°56'05"
683 286 615
www.hanusovice.info

Fotografie: archiv města Hanušovice

TURISTICKÁ VIZITKA CZ 2431

www.turisticky-denik.cz

Pivovar Holba
Pivovarské muzeum a exkurze do pivovaru v Hanušovicích, kde se rodí ryzí pivo z hor

GPS: 50°04'12", 16°55'40"
724 776 384
www.holba.cz

Vyrábí pivo již od roku 1874

TURISTICKÁ VIZITKA CZ 1883

www.wander-book.com

Horský resort Dolní Morava
Turistické středisko s unikátními atrakcemi a celoroční nabídkou sportovních i rekreačních aktivit

GPS: 50°09'12", 16°48'55"

TURISTICKÁ VIZITKA CZ 3586

www.wander-book.com

Stežka v oblacích Dolní Morava
Síť prolétajících se dřevěných cest s informačními tabulemi a tobogánem, výška 55 m

GPS: 50°08'58", 16°49'46"

Šumperk

Plechý
Temešek
Králec
491

5. 6. 2021 – 99 km

Dolní Morava – Červený Potok – Malá Morava – Vlaské – Hanušovice – Raškov – Bohdík – Ruda nad Moravou – Bohutín – Chromeč – Postřelmov – Leština – Mohelnice – Moravičany – Doubravice – Mladeč – Litovel – Hynkov – Horka nad Moravou – Chomoutov – Olomouc

