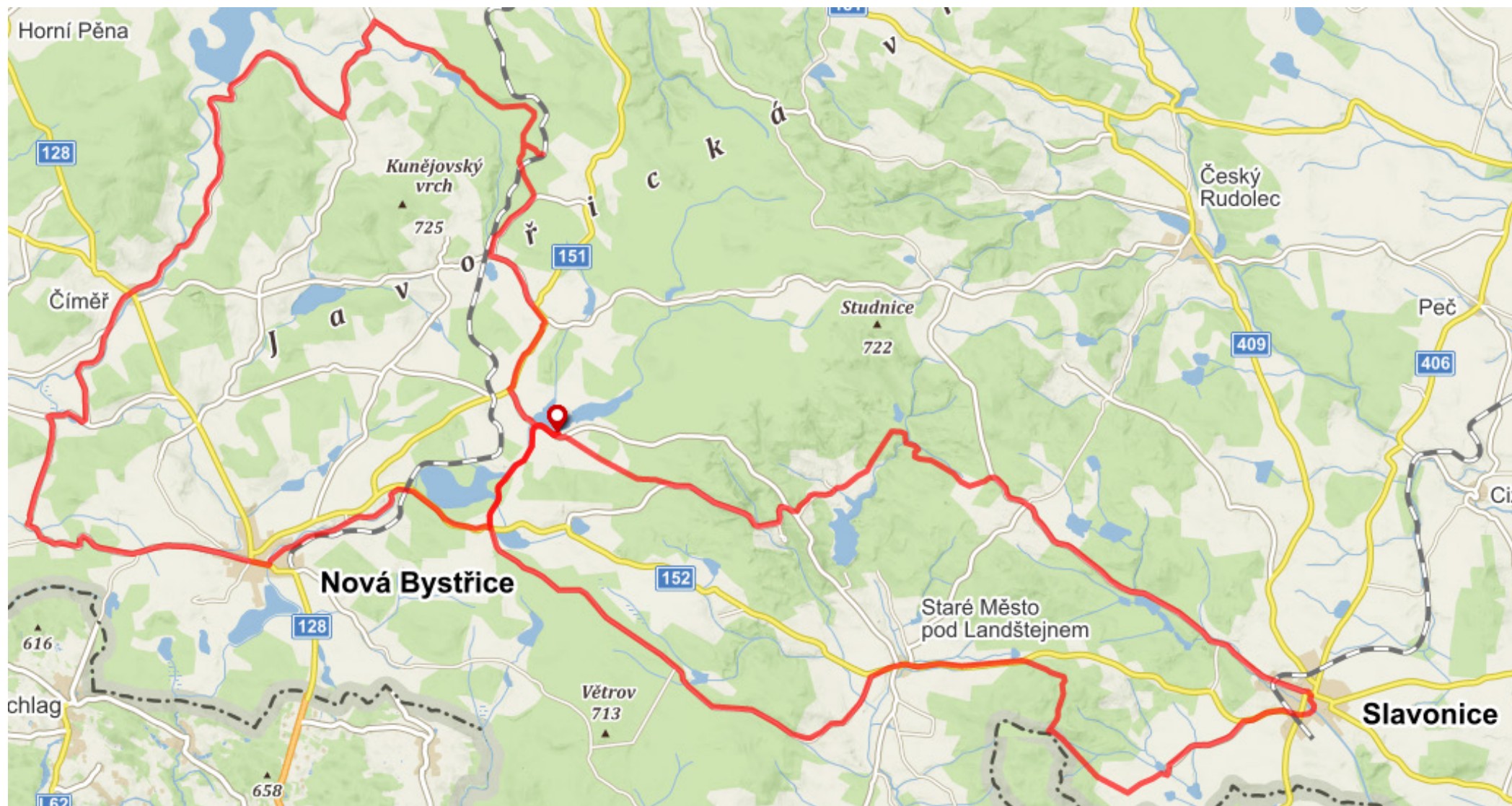
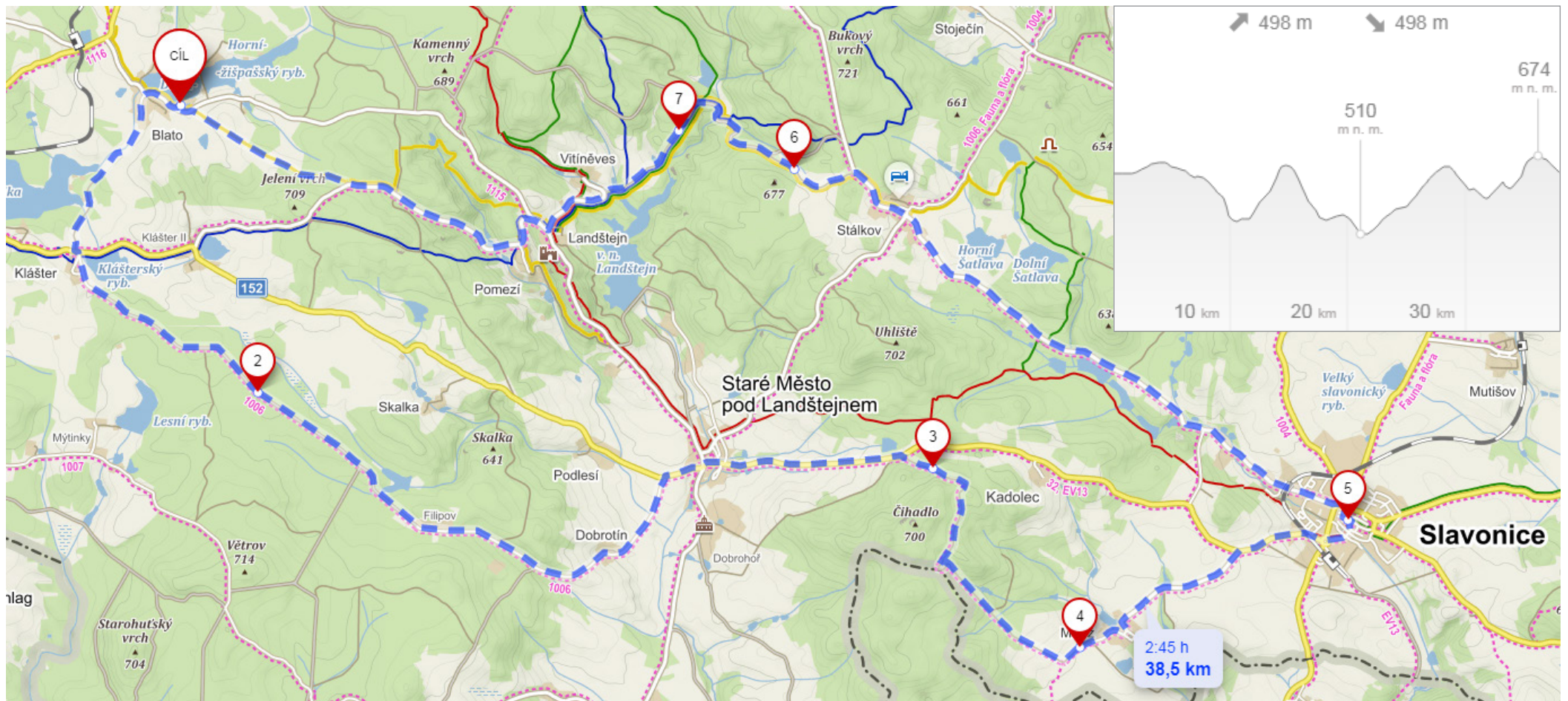


Blato 4. 10. – 9. 10. 2021



5. 10. 2021 – 39 km

Blato – Klášter – Dobrotín – Staré Město pod Landštejnem – Maříž – Slavonice – Stálkov – Landštejn – Blato



TURISTICKÁ VIZITKA® CZ 338
3

www.wander-book.com

Nejzápadnější město na historickém území Moravy

GPS: 48°59'51"N 15°21'07"E 384 493 320

Slavonice www.slavonice-mesto.cz

Město s ojedinělým souborem goticko-renesančních památek, městská památková rezervace

TURISTICKÁ VIZITKA® CZ 337
2

www.wander-book.com

Založen králem Přemyslem Otakarem I.

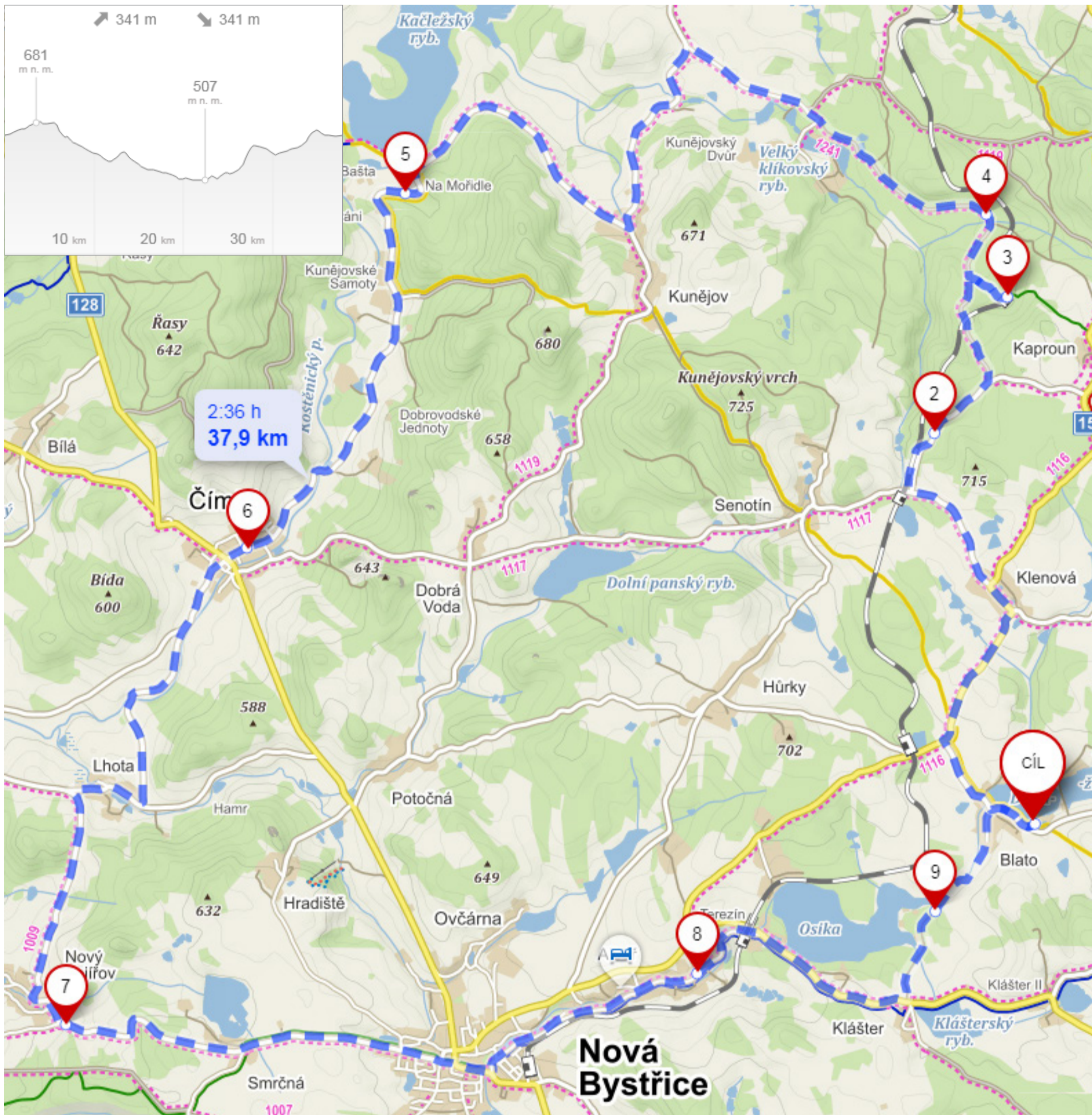
GPS: 49°01'27"N 15°13'50"E 384 498 580

Landštejn www.hrad-landstejn.eu

Nejrozsáhlejší a nejlépe dochovaná zřícenina románského hradu v ČR ze 13. století

8. 10. 2021 – 38 km

Blato – Klenová – Kaproun žel. st. – Číměř – Lhota – Nový Vojířov – Smrčná – Nová Bystřice – Albeř – Klášter – Blato



TURISTICKÁ VIZITKA® CZ 4033

Událost připomíná socha, mohyla a pamětní deska

GPS: 49°04'55"N, 15°10'15"E

Kaproun

Zastávka vlaku na místě, kde v noci na 29. 6. 1900 vyloučili z vlaku J. Cimrmana, jakožto černého pasažéra

TURISTICKÁ VIZITKA® CZ 637 2

Historické sídlo s první písemnou zmínkou z r. 1175

GPS: 49°01'09"N, 15°06'10"E

384 386 909

Nová Bystřice

www.novabystrice.cz

Malebné městečko v přírodním parku Česká Kanada, nacházející se na česko-rakouské hranici